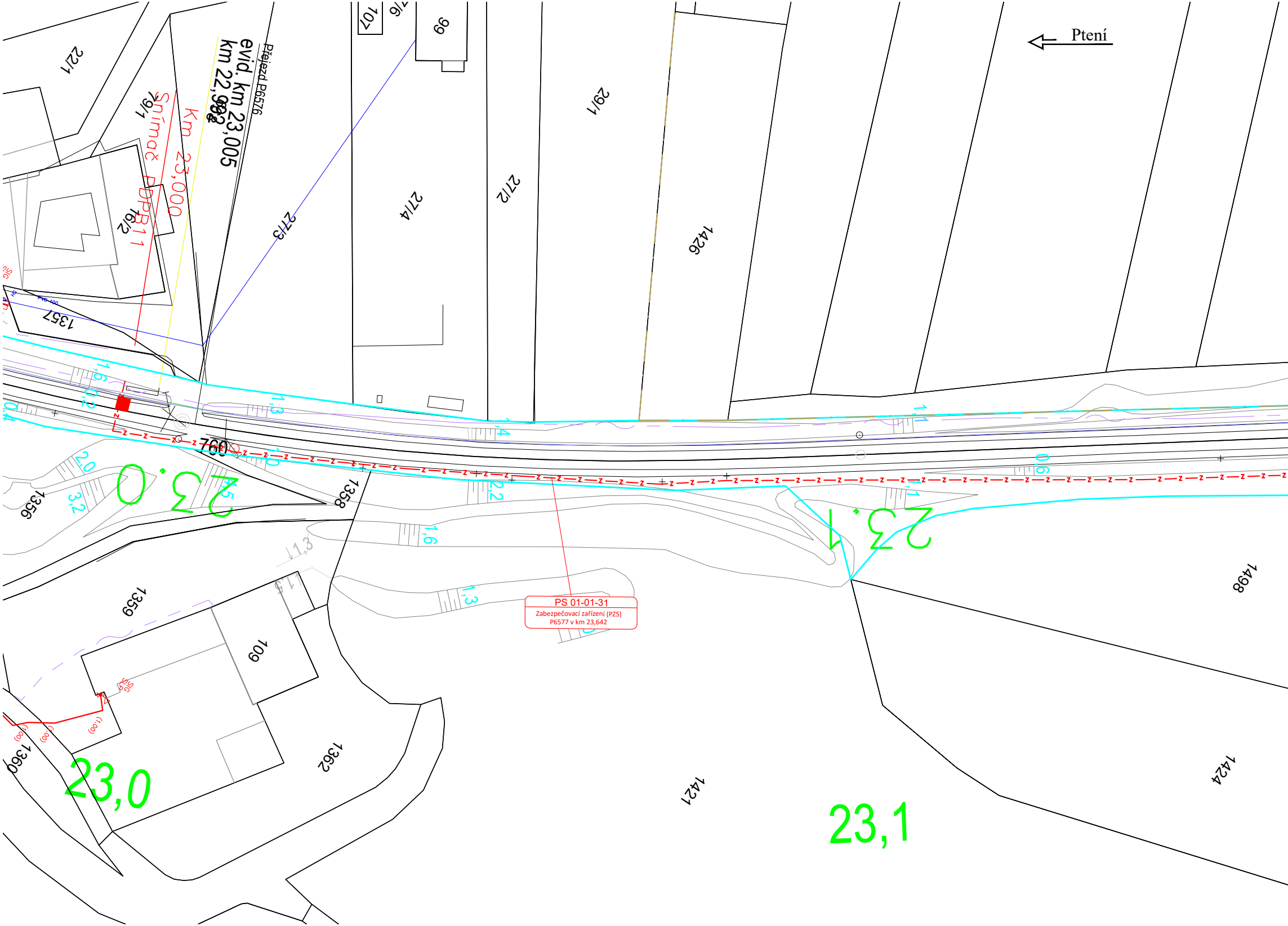
Ptení
Přejezd P6576
evid. km 23,005
km 22,982
Km 23,000
Snímač PDPB11
22/1
19/1
16/2
1357
27/3
107
27/6
99
27/4
27/2
29/1
1426
760
1358
1356
1359
109
1362
1360
1421
1424
1498
23,0
23,1
PS 01-01-31
Zabezpečovací zařízení (PZS)
P6577 v km 23,642

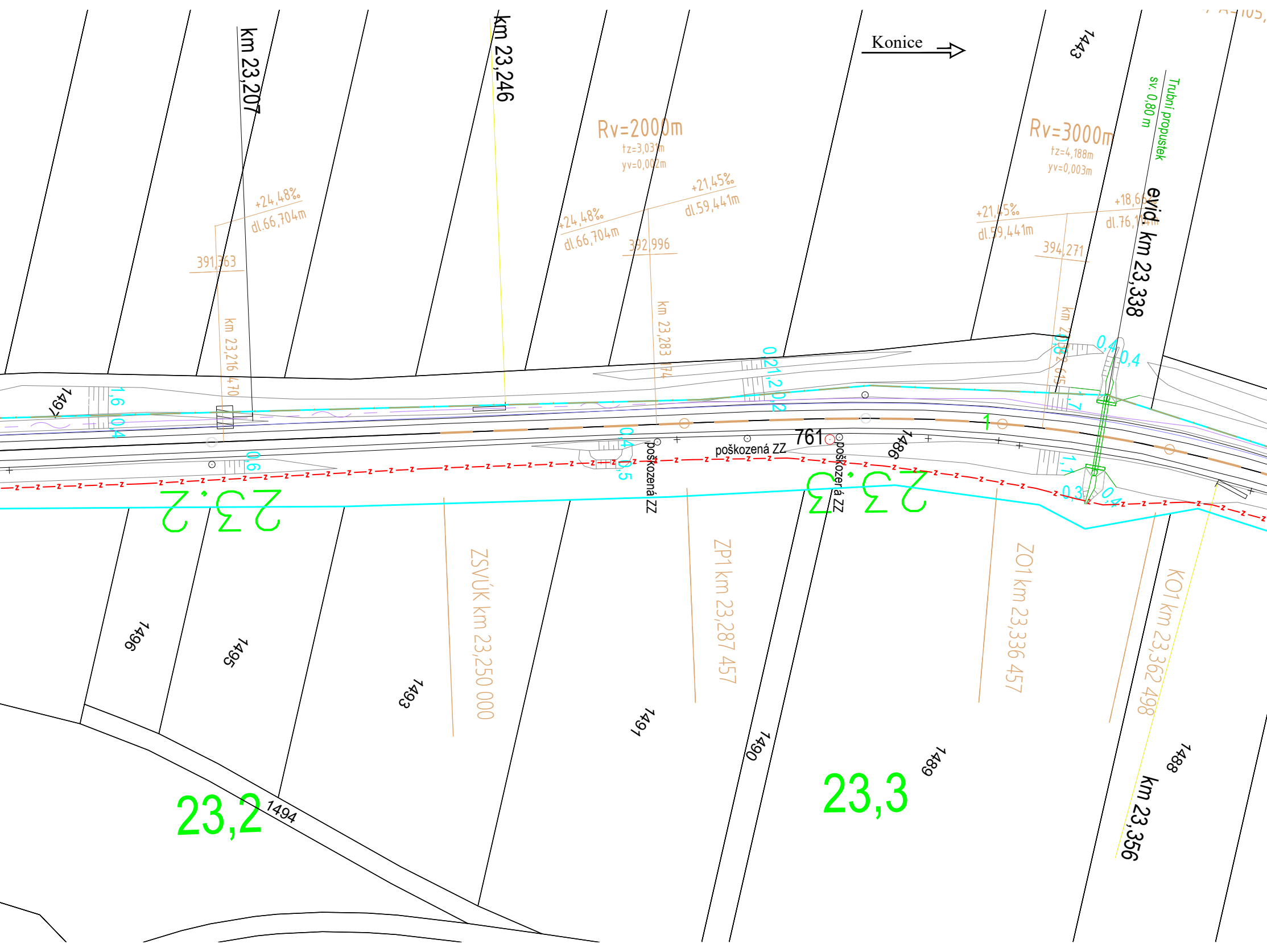
Konice
km 23,207
km 23,246
Rv=2000m
tz=3,031m
yv=0,002m
+24,48‰
dl.66,704m
391,363
+24,48‰
dl.66,704m
392,996
+21,45‰
dl.59,441m
km 23,216 470
km 23,283 174
Rv=3000m
tz=4,188m
yv=0,003m
+21,45‰
dl.59,441m
394,271
+18,66‰
dl.76,114m
km 23,308 615
Trubní propustek
sv. 0,80 m
evid. km 23,338
1443
1497
1,6
0,4
0,6
0,4
0,5
0,2
1,2
0,2
0,4
0,4
1,7
1,7
0,3
0,4
1
poškozená ZZ
poškozená ZZ
761
poškozená ZZ
1486
23,2
23,3
ZSVÚK km 23,250 000
ZP1 km 23,287 457
ZO1 km 23,336 457
KO1 km 23,362 498
km 23,356
1496
1495
1494
1493
1491
1490
1489
1488
23,2
23,3

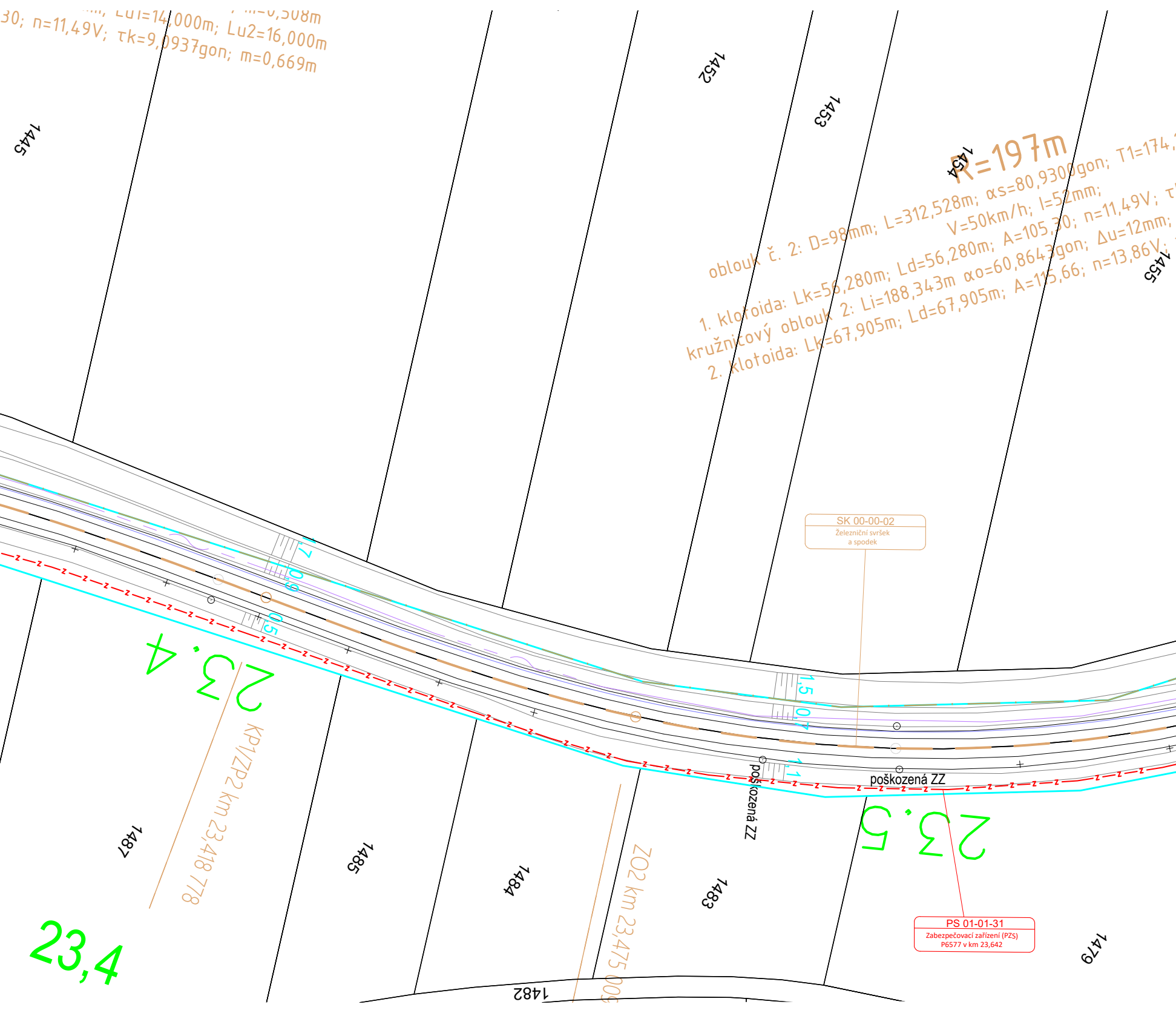
m=0,508m
Lu1=14,000m; Lu2=16,000m
30; n=11,49V; τk=9,0937gon; m=0,669m
1445
1452
1453
1454
1455
R=197m
oblouk č. 2: D=98mm; L=312,528m; αs=80,9300gon; T1=174,
V=50km/h; I=52mm;
1. klotoida: Lk=56,280m; Ld=56,280m; A=105,30; n=11,49V; τ
kružnicový oblouk 2: Li=188,343m αo=60,8643gon; Δu=12mm;
2. klotoida: Lk=67,905m; Ld=67,905m; A=115,66; n=13,86V;
SK 00-00-02
Železniční svršek a spodek
1,7
0,9
0,5
1,5
0,7
1,1
23,4
23,5
poškozená ZZ
poškozená ZZ
KP1/ZP2 km 23,418 778
ZO2 km 23,475 00
PS 01-01-31
Zabezpečovací zařízení (PZS) P6577 v km 23,642
1487
1485
1484
1483
1479
1482
23,4

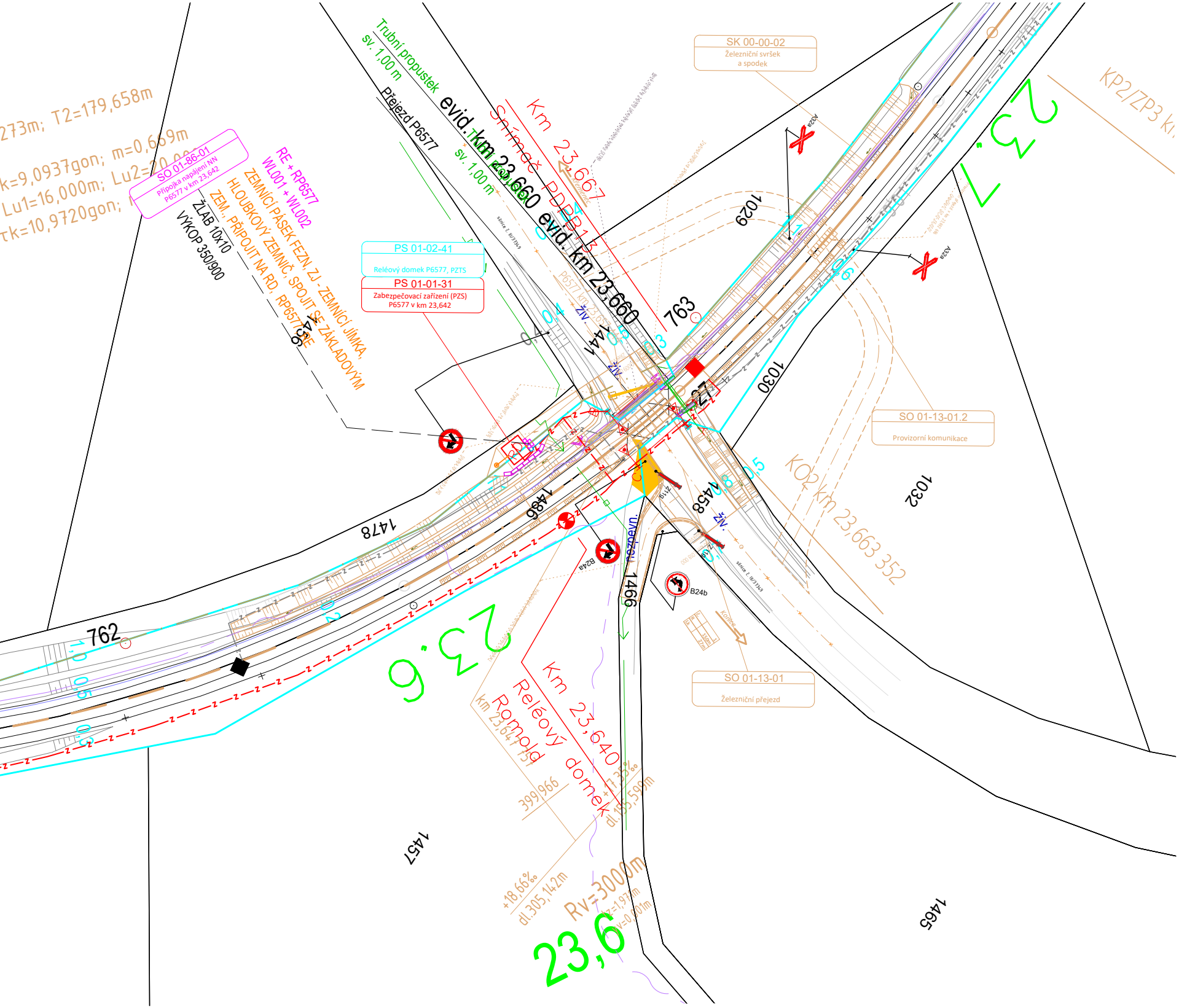
273m; T2=179,658m
k=9,0937gon; m=0,669m
Lu1=16,000m; Lu2=20,00
τk=10,9720gon;
SO 01-86-01
Přípojka napájení NN
P6577 v km 23,642
RE + RP6577
WL001 + WL002
ZEMNÍCÍ PÁSEK FEZN, ZJ - ZEMNÍCÍ JÍMKA,
HLOUBKOVÝ ZEMNIČ, SPOJIT SE ZÁKLADOVÝM
ZEM. PŘIPOJIT NA RD, RP6577 RE
ŽLAB 10x10
VÝKOP 350/900
Trubní propustek
sv. 1,00 m
Přejezd P6577
evid. km 23,660
Trubní propustek
sv. 1,00 m
evid. km 23,660
Snímač PDPB13
Km 23,667
PS 01-02-41
Reléový domek P6577, PZTS
PS 01-01-31
Zabezpečovací zařízení (PZS)
P6577 v km 23,642
SK 00-00-02
Železniční svršek
a spodek
A32a
A32a
KP2/ZP3 km
23,7
1029
763
1030
1441
1478
1486
1458
1466
1032
762
1457
1465
SO 01-13-01.2
Provizorní komunikace
KO2 km 23,663 352
B24a
B24b
SO 01-13-01
Železniční přejezd
Km 23,640
Reléový domek
Romold
km 23,641 51
399,966
+7,35‰
dl.155,598m
+18,66‰
dl.305,142m
Rv=3000m
23,6
23,6
živ.
živ.
živ.
zpevn.
1,0
0,5
0,5
0,4
0,4
0,3
0,5
0,2
0,6

Legenda - nové prvky:

— z — z — z —	zabezpečovací kabelizace PS 01-01-31
RD	reléový domek PS 01-01-31
	závora s výstražníkem na společném stožáru PS 01-01-31
	výstražník bez závory PS 01-01-31
—	SO 01-86-01
—	uzemnění SO 01-86-01
—	přejezdová konstrukce, žel. spodek, žel. svršek, provizorní komunikace SK 00-00-02 a SO 01-13-01
—	Trativod SK 00-00-02

Legenda - ostatní prvky:

-------	hranice katastrálního území
—	hranice parcel
—	hranice parcel - vnitřní kresba
—	hranice pozemků - Správa železnic

Legenda - stávající sítě TI:

— - ~ - - —	CETIN - podzemní vedení
— - ~ - - —	ČD Telematika
— ⤳ —	EG.D - NN podzemní vedení
—	Moravská vodárenská - zatrubnění PE 125
—	Moravská vodárenská - ochranné pásmo vod. zdroje II. zdroje
— ~ —	Quantum a.s. - plynovod STL
— z — z — z —	Kabelová trasa - související stavba

Ministerstvo dopravy
Státní fond dopravní infrastruktury

Jiná ověření:

Paré:

Orientační schéma:

Razítko oprávněné osoby:

Podpis: Datum:

Revize:	Datum:	Popis:	Kontroloval:
000	09.10.2023	Definitivní odevzdání dokumentace	Jaromír Kielor

Stavebník/Investor:	**Správa železnic, státní organizace**
Adresa:	**Dlážděná 1003/7, 110 00 Praha 1**
Zástupce investora:	**Stavební správa východ**
Adresa:	**Nerudova 1, 779 00 Olomouc**

SPRÁVA ŽELEZNIC

Zhotovitel díla:	**Signal Projekt s.r.o.**
Adresa:	Vídeňská 55, 639 00 Brno
Kontakt:	T: +420 543 233 962 E: projekce@signalprojekt.cz
Zhotovitel části/objektu:	**Signal Projekt s.r.o.**
Adresa:	Vídeňská 55, 639 00 Brno
Kontakt:	T: +420 543 233 962 E: projekce@signalprojekt.cz
Hlavní projektant (HIP):	**Jaromír Kielor**
Specialista:	**Mgr. Radek Böhm**

Název stavby/akce:	**Výstavba PZS (P6577) v km 23,642 TÚ Prostějov hl.n. - Třebovice v Čechách**	Označení investora: **S622100106** Zakázka: **23-041-35-211**
Název části:	Situační výkresy	Označení části: **C.3**
Název objektu/dílčí části:		Označení objektu/komplexu: **-**
Název přílohy:	Koordinační situační výkres	Číslo přílohy (typ/pořadí): **001**
Název dílčí části přílohy:	km 23,0 - km 23,7	

Odpovědný projektant: Ing. Jan Lanča	Zpracovatel přílohy: Jaromír Kielor	Měřítko: 1:500 Formáty: 9 x A4	Stupeň dokumentace: **DUSP+PDPS**
Kraj: Olomoucký	Katastrální území: viz část A. Průvodní zpráva	TUDU: 1911 08	Smluvní datum zpracování: **9.10.2023**

Označení investora:	*Stupeň dokumentace:*	*Část:*	*Objekt:*	*Podobjekt:*	*Příloha:*	*Revize:*
S 6 2 2 1 0 0 1 0 6	*_ P D P S*	*_ C 3 X X X*	*_ X X X X X X X X*	*_ X X*	*_ X _ 0 0 1*	*_ 0 0 0*

[Prostor pro další informace]